



Osmecum Vélo

Projet #CartoVeloIDF

FACILE

Cartographier les équipements et services pour les cyclistes

Cet OSMécum utilise les traductions utilisées dans l'éditeur en ligne iD.




Ajouter au commentaire de vos groupes de modifications (*changeset*) le hashtag **#CartoVeloIDF** : cela nous permet d'établir des statistiques sur les contributions.




Parking à vélos [amenity = bicycle_parking]



Placez un **point** (node) à l'emplacement du parking et sélectionnez la catégorie **Parking à vélos**. Ajoutez les informations suivantes.

► **Type de stationnement** [bicycle_parking = *]

Arceau bicycle_parking = stands	
Arceau large bicycle_parking = wide_stands	
Potelet bicycle_parking = bollard	

Pince-roues bicycle_parking = wall_loops	
Casier bicycle_parking = lockers	
Abri bicycle_parking = shed	

D'autres types sont décrits sur : wiki.osm.org/FR:Key:bicycle_parking

► **Capacité** [capacity = nombre de places]

Attention à noter le **nombre de places**, notamment pour les appuis-vélos qui permettent d'attacher deux vélos : multiplier le nombre d'appuis par 2.

► **Informations optionnelles**

Couvert	covered = yes	Payant	fee = yes
Exploitant	operator = Véligo	Site éclairé	lit = yes

Plus d'infos : wiki.osm.org/FR:Tag:amenity=bicycle_parking

Location en libre service [amenity = bicycle_rental]



Placez un **point** (node) à l'emplacement de la station et sélectionnez la catégorie **Location de vélo**. Ajoutez les informations suivantes.

Nombre d'emplacements	capacity = nombre
Service / Réseau	network = Vélib'
Nom de la station	name = nom
Paiement possible	vending = yes no
Paiement par carte	payment:credit_cards = yes

Plus d'infos : wiki.osm.org/FR:Tag:amenity=bicycle_rental

Réparation en libre-service [amenity = bicycle_repair_station]

Placez un **point** (node) à l'emplacement de la station et sélectionnez la catégorie **Stand d'outils de réparation de vélos**. Vous pouvez ajouter les infos suivantes :

Présence d'une pompe à air	service:bicycle:pump = yes no
Outil pour réparer une chaîne	service:bicycle:chain_tool = yes no
Exploitant	operator = Ville de Paris
Horaires d'accès à la station	opening_hours = 24/7 (si en accès libre)

Magasin de vélos [shop = bicycle]



Ajoutez un point dans le bâtiment où se trouve le commerce puis sélectionnez la catégorie **Magasin de vélos**. Indiquez le nom du commerce avec la clef **name**. Vous pouvez indiquer les services proposés par le commerce :

Vente de vélos neufs	service:bicycle:retail = yes no
Vente de vélos d'occasion	Service:bicycle:rental = yes no
Réparation de vélos	service:bicycle:repair = yes no
Location de vélos	service:bicycle:rental = yes no
Lavage de vélos (payant)	service:bicycle:cleaning = yes no
Station de gonflage en libre-service	service:bicycle:pump = yes no
Outils pour réparation en libre-service	service:bicycle:diy = yes no

Plus d'infos : wiki.osm.org/FR:Tag:shop=bicycle

Cet aide-mémoire a été réalisé dans le cadre du projet d'acquisition et de maintenance des données vélo sur OpenStreetMap en Île-de-France.



www.iledefrance-mobilites.fr



www.mdb-idf.org



www.geovelo.fr



www.cartocite.fr



Osmecum : série de vademecum pour OSM
© OpenStreetMap & contributeurs, 2018 - CC BY SA
wiki.osm.org/WikiProject_France/Vélo_en_Île-de-France

