

MARICÁ - RJ

De modo geral, as vias (no OSM) estão sem nome ainda, os dados ajudarão a completar os nomes. Algumas aglomerações em esquinas. Alguns poucos erros em valores de tags. A correspondência é pior em áreas de aglomerados (favelas).

RJ - Maricá-Amizade-RJ.geojson - Trecho de favela

Tabela: nenhum erro. Posição no JOSM: alguns pontos mais para dentro, mas todos seguindo a via principal.



Fig.1

Maricá-Araçatiba-RJ.geojson - Loteamento

Tabela: único erro: "Beco Do Dantas"

Posição no JOSM: algumas aglomerações no mesmo lado da via




Fig. 2a



Fig. 2b

Maricá-Barra de Maricá-RJ.geojson - Loteamento

Tabela: nenhum erro. Posição no JOSM:

-22.9604961, -42.814824 - dois pontos com addr:housenumber (69) e addr:unit (Lote 12A) iguais, mas tags diferentes (building=house e building=apartments).



Fig. 5a

-22.961241, -42.8274554 - aglomeração na esquina




Fig. 5b

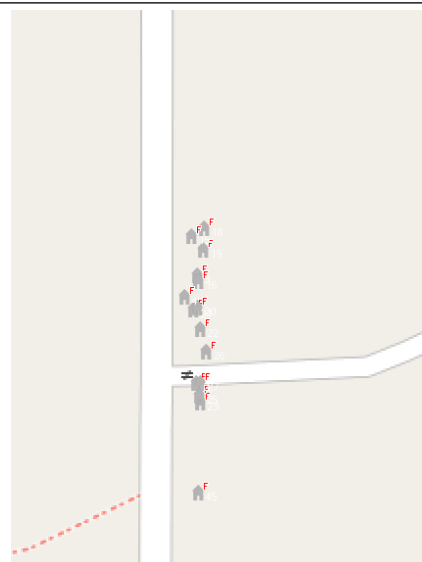


Fig. 5c

Maricá-Bananal-RJ.geojson - sem padrão

Tabela: "Rua Sem Denominação" e "Rua Sem Denominação 4", preposições "De", "Do", "Da". Posição no JOSM:

-22.9260293, -42.7189438 - aglomeração de pontos na esquina




Fig. 6a

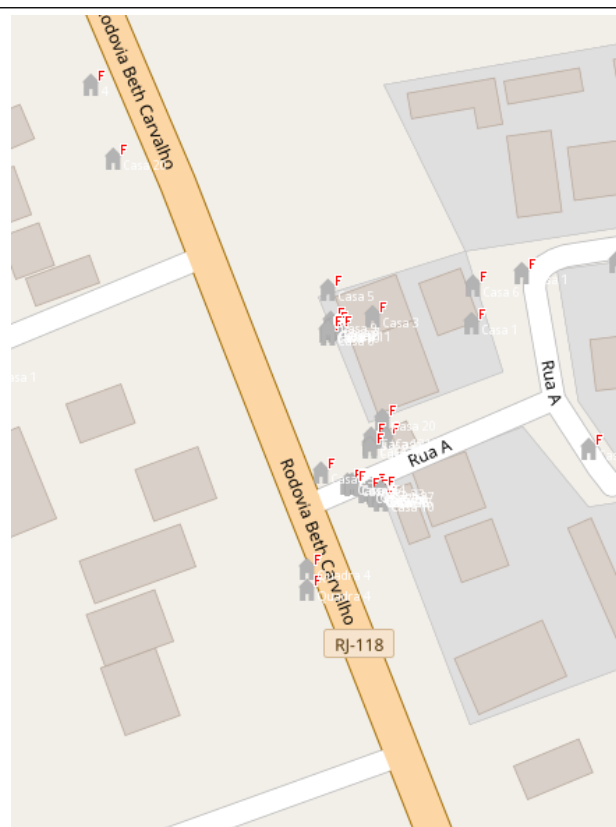


Fig. 6b

Maricá-Centro-RJ.geojson - sem padrão

Tabela no QGIS: em **addr:street**: Rua "Ademir Peixe Lourenço Antiga Rua Dois", "Rua Luís Alberto Ramos Antiga Athaide Parreiras", "Avenida Prefeito Odenir Francisco Rangel Antiga Rua Um", "Avenida Odenir Francisco da Costa Antiga Um", "Rua Manoel Ferreira da Silva Antiga Quatorze", "Rua Manoel Ferreira da Silva Antiga Quatorze", "Rua Vereador Huerta Bittencourt ou Francisco Sabino da Costa", "Rua 8 Antônio F de M Filho Antiga 8", "Rua Almirante Ivan Conservil Antiga Sessenta e Nove", "Condomínio Residencial Cristiane", em **name**: "Sem identificação".

Posição no JOSM: parece estar tudo correto!